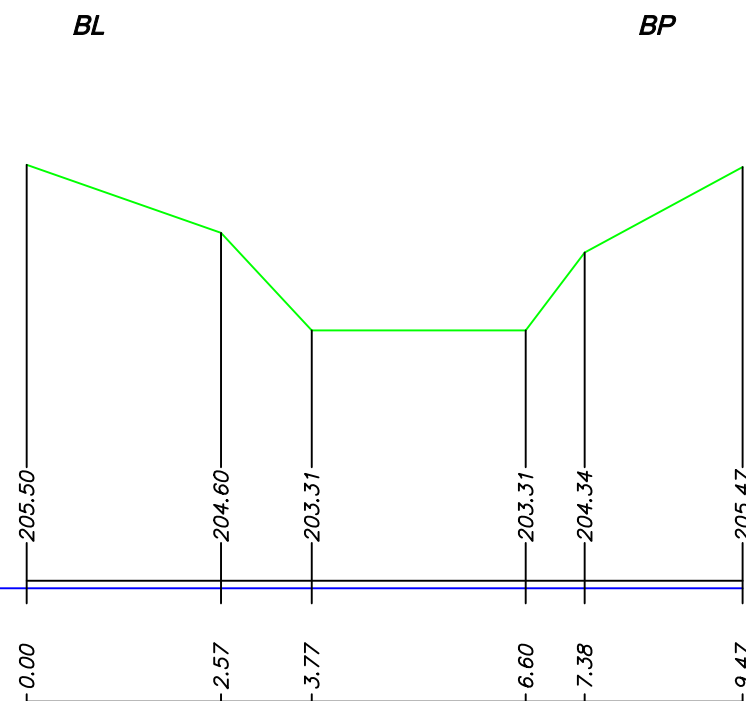


P-5
0+112.91km

Rzedne terenu
200 m n.p.m.

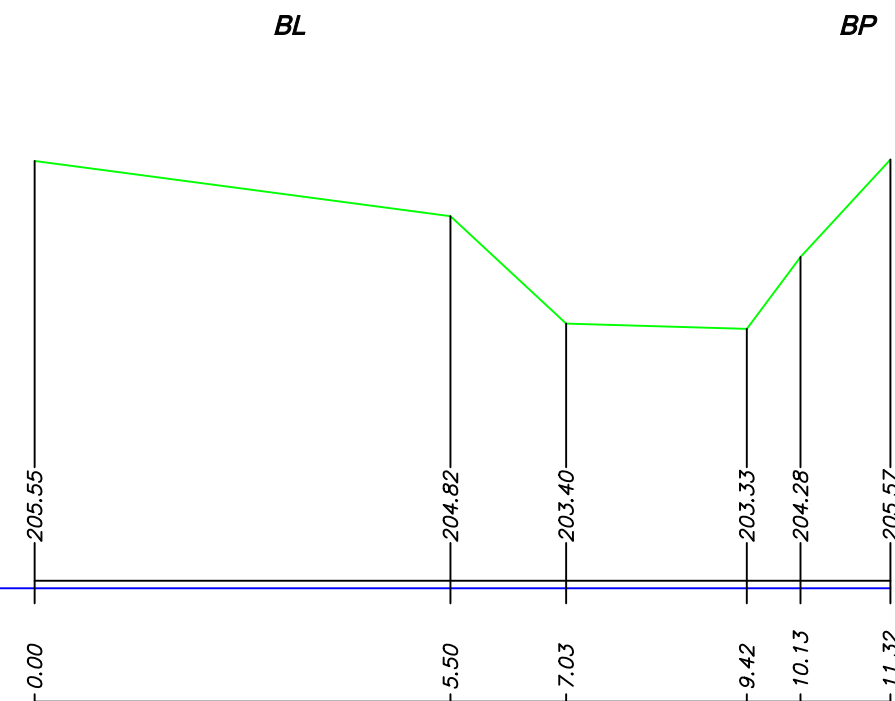
Odleglosci



P-6
0+138.58km

Rzedne terenu
200 m n.p.m.

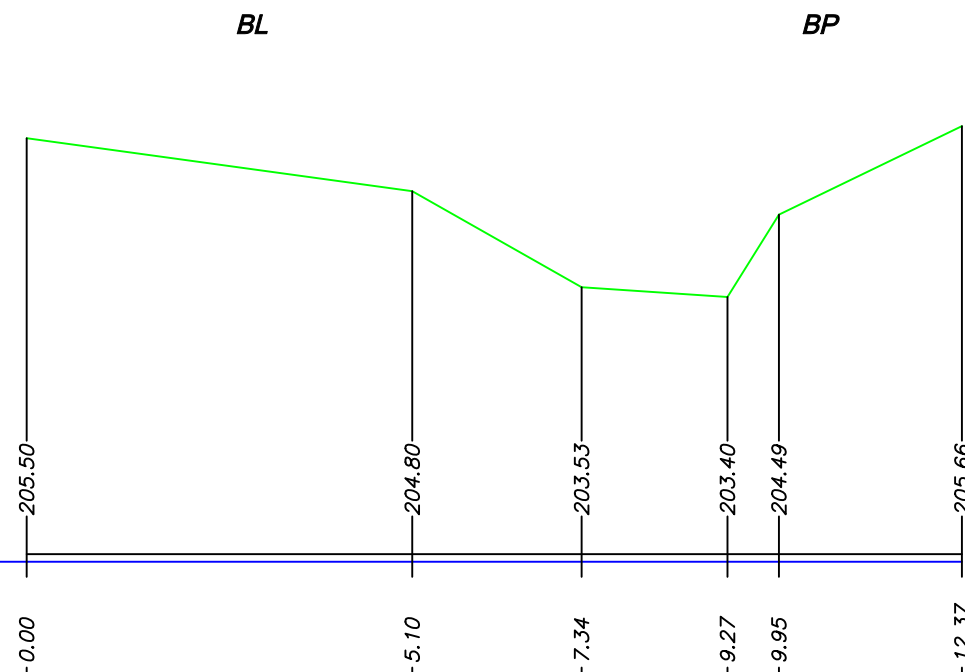
Odleglosci



P-7
0+162.66km

Rzedne terenu
200 m n.p.m.

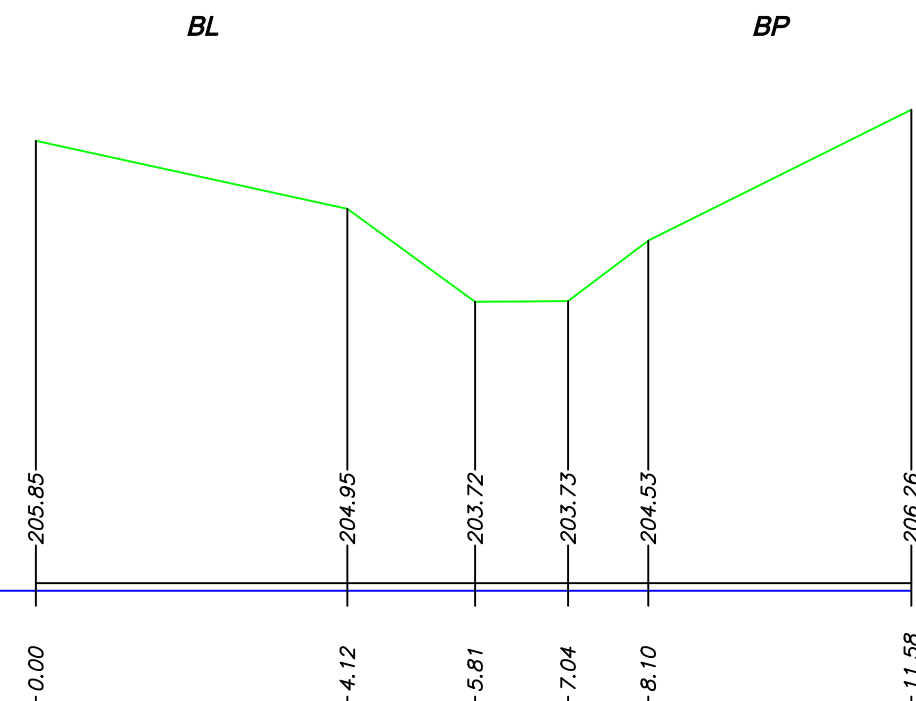
Odleglosci



P-8
0+209.08km


Rzedne terenu
200 m n.p.m.

Odleglosci



LEGENDA

BL - brzeg lewy
BP - brzeg prawy

0	07.2023 r.	Wydanie pierwotne rysunku.	
Nr rew.	Data	Opis zmian	
Inwestor: GMINA WOJNICZ ul. Rynek 1 32-830 Wojnicz			
Biuro projektowe: MGBI Barbara Iskra Strumiany 190 32-002 Węgrzce Wielkie		 INŻYNIERIA ŚRODOWISKA	
Inwestycja: "Zagospodarowanie terenu parku miejskiego w Wojniczu"			
Imię i nazwisko		Nr uprawnień	Podpis
Opracowali:			
mgr inż. Barbara Iskra		MAP/0182/PWOK/04	
mgr inż. Dominika Kosek		-	
Nazwa rysunku: Przekroje poprzeczne Więckówki - arkusz 2			
Stadium: OWP		Branża: hydrotechniczna	Nr rysunku: OWP-H-9
Skala: 1:100	Data: 07.2023 r.	Format: 297x500	Str: